

Military users, refer to this symbol: **SERIE A 721 SERIE**
 Références de cette carte: **MAP 92 P/10 CARTE**
 pour usage militaire: **EDITION 2 MCE ÉDITION**

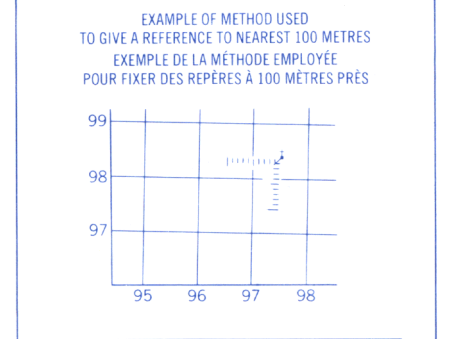
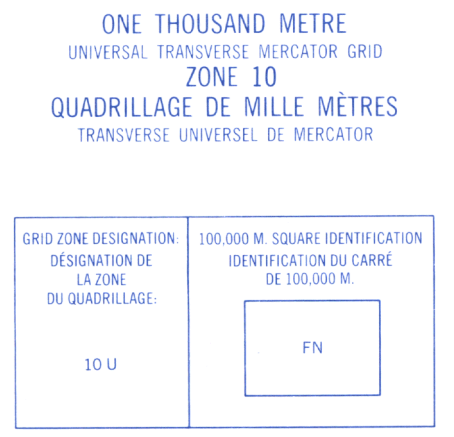
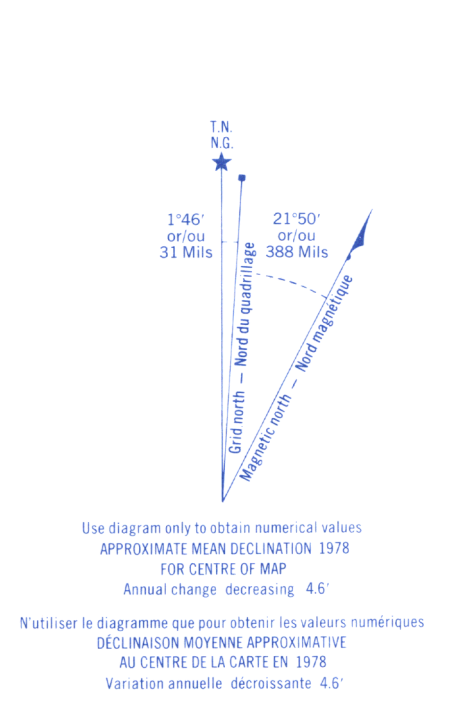
GLOSSARY GLOSSAIRE

Artfield	Terrain d'aviation
Area	Avance
City Limits	Limites de ville
Customs	Douanes
Ditch	Fossé
Dugout	Abrevoir
Dune	Dépression
Filtration Plant	Usine de filtration
Gas	Gaz
Gas Corner	Trajectoire de gaz
Junk Yard	Ferraille
Kiosk	Foie
Lookout	Belvédère
Mine Waste	Débris de mine
Oil Well	Puits de pétrole
Park	Parc
Risk	Paléontologie
Senior Citizens Home	Foyer de jour d'or
Ski Area	Station de ski
Strong Bag	Fondrière à flammes
Sprayed Line	Ligne arrosée
Tank	Réservoir
Water	Eau
Winter Road	Chemin d'hiver

For a complete glossary see reverse side
 Pour un glossaire complet, voir au verso

ABBREVIATIONS ABRÉVIATIONS

Aband.	Abandonné, ec
C	Cimetière
CD	Cantier
E	Élévateur
Fy	Ferraille
H	Hôpital
L	Lac
Micro	Microondes
Mun	Municipalité
P	Poste d'office
Ph	Power House
RCMP	Royal Canadian Mounted Police
Ris	Risque
Trans Sta	Transformer Station
Trl	Tree Farm License



REFERENCE POINT POINT DE RÉFÉRE CHURCH - EGLISE (see above) (ci-dessus)

EASTING Road number on grid line immediately to left of point
 LONGITUDE EST. Note le chiffre de la ligne de quadrillage immédiatement à gauche du repère

Estimate tenths of a square from this line eastward to point.
 Estime le nombre de dixièmes de carré entre cette ligne et le repère en direction nord.

REFERENCE AD QUADRILLAGE 975804

Number written after reference 100,000 metres (about 63 metres) is the distance between the point and the 100,000 metres square (see below).

TABLEAU D'ASSIGNATION DU SYSTÈME NATIONAL DE RÉFÉRENCE CARTOGRAPHIQUE

92P/14	92P/15	92P/16
92P/11	92P/10	92P/9
92P/6	92P/7	92P/8

INDEX TO ADJOINING MAPS OF THE NATIONAL TOPOGRAPHIC SYSTEM

Produced by the SURVEYS AND MAPPING BRANCH, DEPARTMENT OF ENERGY, MINES AND RESOURCES. Updated from aerial photographs taken in 1974. Culture check 1976, information current as of 1976.

Copies may be obtained from the Canada Map Office, Department of Energy, Mines and Resources, Ottawa, or your nearest map dealer.

© Canada Copyrights Reserved 1978

Roads: loose or stabilized surfaces, all weather, gravel, aggloméré, route-toussion 2 lanes or more, less than 2 lanes, loose surfaces, dry weather, de gravier, temps sec, 2 voies ou plus, moins de 2 voies

unclassified streets ruelles hors classe

cart track

trail, cut line or portage sentier, percée ou portage

FOR COMPLETE REFERENCE SEE REVERSE SIDE POUR UNE LISTE COMPLÈTE DES SIGNES, VOIR AU VERSO

**DEKA LAKE
 BRITISH COLUMBIA**

Scale 1:50,000 Échelle

CONVERSION SCALE FOR ELEVATIONS ÉCHELLE DE CONVERSION DES ÉLÉVATIONS

Metres 30 20 10 0 1000 2000 3000 4000 Mètres
 Feet 100 50 0 100 200 300 400 500 Pieds

CONTOUR INTERVAL 100 FEET ÉLÉVATIONS DES COURBES 100 PIEDS
 Elevations in feet above Mean Sea Level Élévations en pieds au-dessus du niveau moyen de la mer
 North American Datum 1927 Système de référence géodésique nord-américain, 1927
 Transverse Mercator Projection Projection transverse de Mercator

Coördonées Conversion NAD 73 to NAD 83 (UNCS 84) Métrés mètres pour cette carte
 Coördonées géographiques Latitude - soustraire 0.29° Longitude - ajouter 4.65° Northings - add 2916 Eastings - add 4650
 Conversion des coordonnées NAD 73 à NAD 83 (UNCS 84) Métrés mètres pour cette carte
 Coördonées géographiques Latitude - soustraire 0.29° Longitude - ajouter 4.65° Northings - add 2916 Eastings - add 4650

Établie par la DIRECTION DES LEVÉS ET DE LA CARTOGRAPHIE, MINISTÈRE DE L'ÉNERGIE, DES MINES ET DES RESSOURCES. Mise à jour à l'aide de photographies aériennes prises en 1974. Vérification des contours en 1976. Renseignements à jour en 1976.

Ces cartes sont en vente au Bureau des Cartes du Canada, Ministère de l'Énergie, des Mines et des Ressources, Ottawa, ou chez le vendeur le plus près.

© Canada 1978. Tous droits réservés.

**DEKA LAKE
 92 P/10
 ÉDITION 2**